

EVIDENČNÍ LIST HLÁSNÉHO PROFILU

ČERVENÁ VODA (BŘEZNÁ)

KATEGORIE:

C

Tok: Březná
Stanice: Červená Voda (Březná)
GPS: 50.0281993°N, 16.7752753°E
Obec: Červená Voda
ORP: Králíky
Kraj: Pardubický



Hlásný profil kat. C - značky pro vyhlásování stupňů povodňové aktivity jsou umístěny na mostu u č. p. 102. Profil monitoruje hlídková služba obce. Obec dále varuje město Štítý, které se nachází níže na toku Březná a také informuje ORP Králíky. Provozovatelem hladinoměru je obec Červená Voda.




Číslo hydrologického pořadí: 4-10-02-035

Provozovatel stanice: Obec Červená Voda

Poznámka:



Stupně povodňové aktivity (cm)

I.SPA	bdělost		50
II.SPA	pohotovost		70
III.SPA	ohrožení		100

Četnost hlášení SPA

I.SPA	min. 1x denně
II.SPA	min. 2x denně
III.SPA	min. 3x denně

Vodočetná lať: ANO

Přenos dat: NE

SMS: NE

export evidenčního listu: 12.05.2026 02:46

Veškerá uváděná data jsou bez právní záruky.