

## EVIDENČNÍ LIST HLÁSNÉHO PROFILU

ČERVENÁ VODA (ČERVENOVODSKÝ POTOK) - U Č. P. 181

KATEGORIE:

C

**Tok:** Červenovodský potok  
**Stanice:** Červená Voda (Červenovodský potok) - u č. p. 181  
**GPS:** 50.0369169°N, 16.7426490°E  
**Obec:** Červená Voda  
**ORP:** Králíky  
**Kraj:** Pardubický

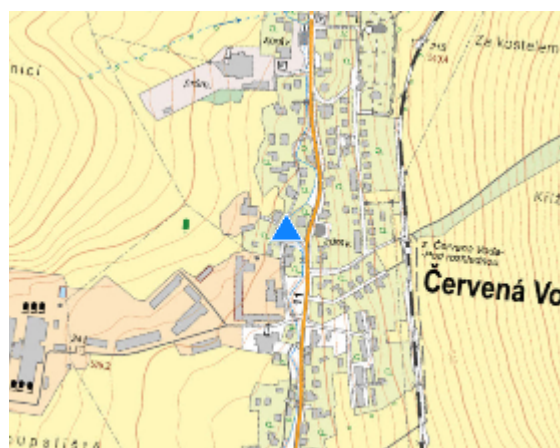


Hlásný profil kat. C - značky pro vyhlásování stupňů povodňové aktivity jsou umístěny na mostu u č. p. 181. Profil monitoruje hlídková služba obce. Obec dále varuje město Štítý, které se nachází níže na toku Březná a také informuje ORP Králíky. Provozovatelem hladinoměru je obec Červená Voda.




Číslo hydrologického pořadí: 4-10-02-036

Provozovatel stanice: Obec Červená Voda

Poznámka:



### Stupně povodňové aktivity (cm)

I.SPA	bdělost		70
II.SPA	pohotovost		90
III.SPA	ohrožení		120

### Četnost hlášení SPA

I.SPA	min. 1x denně
II.SPA	min. 2x denně
III.SPA	min. 3x denně

Vodočetná lať: ANO

Přenos dat: ANO

SMS: ANO

Naměřená data jsou dostupná na:

<https://www.hladiny.cz/cz/cs#lvs#graph#50798#H-Cervena-Voda-50798>