

EVIDENČNÍ LIST HLÁSNÉHO PROFILU

ČERVENÉ POŘÍČÍ (ÚHLAVA)

KATEGORIE:

C

Tok: Úhlava
Stanice: Červené Poříčí (Úhlava)
GPS: 49.4995°N, 13.2972°E
Obec: Červené Poříčí
ORP: Klatovy
Kraj: Plzeňský

Hladinoměrné čidlo spolu s vodočetnou latí je nainstalováno v místě lokálního vybřežení toků na mostní konstrukci na řece Úhlavě. Spolu s již existujícím hladinoměrem ČHMÚ Tajanov poskytuje obyvatelům včasnou výstrahu. Povodňová komise obce Červené Poříčí předává informace o vývoji povodňových průtoků povodňové komisi obce Jíno a povodňové komisi ORP Klatovy.

Číslo hydrologického pořadí: 1-10-03-070
Nejvyšší zaznamenaný stav: 229cm (02.06.2024)

Provozovatel stanice: Obec Červené Poříčí

Příjemci varovných SMS zpráv:




Starosta obce Červené Poříčí

Starosta města Švihov

Poznámka:



Stupně povodňové aktivity (cm)

I.SPA	bdělost		190
II.SPA	pohotovost		230
III.SPA	ohrožení		270

Četnost hlášení SPA

I.SPA	min. 1x denně
II.SPA	min. 4 x denně
III.SPA	každé 3 hodiny

Vodočetná lat: ANO

Přenos dat: ANO

SMS: ANO

Centrum automatického sběru dat: <http://www.edpp.cz>

Naměřená data jsou dostupná na: <https://www.edpp.cz/zarizeni/cervene-porici-uhlava/>

export evidenčního listu: 07.07.2026 18:01

Veškerá uváděná data jsou bez právní záruky.