

EVIDENČNÍ LIST HLÁSNÉHO PROFILU

ČESKÁ KAMENICE - KERHARTICE (BYSTRÁ)

KATEGORIE:

C

Tok: Bystrá
Stanice: Česká Kamenice - Kerhartice (Bystrá)
GPS: 50.770571°N, 14.397868°E
Obec: Česká Kamenice - Kerhartice
ORP: Děčín
Kraj: Ústecký

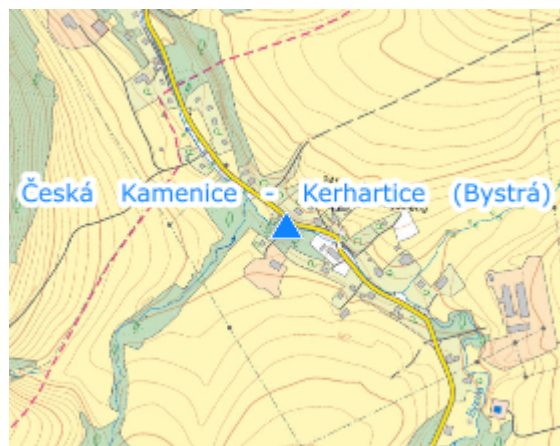


Hlásný profil kat. C se nachází v místní části Kerhartice (město Česká Kamenice) na mostní konstrukci naproti č. p. 112. Profil je osazen hladinoměrným čidlem s automatickým přenosem naměřených dat. Provozovatelem profilu je Krajský úřad Ústeckého kraje.




Číslo hydrologického pořadí: 1-14-03-0990-0-00

Provozovatel stanice: Krajský úřad Ústeckého kraje

Poznámka:



Stupně povodňové aktivity (cm)

| | | | |
|---------|------------|---|-----|
| I.SPA | bdělost |  | 80 |
| II.SPA | pohotovost |  | 100 |
| III.SPA | ohrožení |  | 125 |

Četnost hlášení SPA

| | |
|---------|----------------|
| I.SPA | min. 1x denně |
| II.SPA | min. 2 x denně |
| III.SPA | min. 3 x denně |

Vodočetná lať: NE

Přenos dat: ANO

SMS: NE

Centrum automatického sběru dat: <https://voda.portabo.cz/>

Naměřená data jsou dostupná na: <https://voda.portabo.cz/voda3?stanice=DE-12>