

# EVIDENČNÍ LIST HLÁSNÉHO PROFILU

## ČESKÉ MEZIŘÍČÍ (DĚDINA)

KATEGORIE:

**C**

**Tok:** Dědina  
**Stanice:** České Meziříčí (Dědina)  
**GPS:** 50.28690°N, 16.04662°E  
**Obec:** České Meziříčí  
**ORP:** Dobruška  
**Kraj:** Královéhradecký

Hlásný profil kat. C se nachází u lávky přes vodní tok Dědina, u základní školy v Českém Meziříčí (Jana Výravý 219).




**Číslo hydrologického pořadí: 1-02-03-032**

**Provozovatel stanice: Obec České Meziříčí**

**Poznámka:**



### Stupně povodňové aktivity (cm)

I.SPA	bdělost		160
II.SPA	pohotovost		200
III.SPA	ohrožení		230

### Četnost hlášení SPA

I.SPA	1x denně
II.SPA	4x denně
III.SPA	3h hlášení

**Vodočetná lať: ANO**

**Přenos dat: NE**

**SMS: NE**