

EVIDENČNÍ LIST HLÁSNÉHO PROFILU

ČESKÉ VELENICE (LUŽNICE) - LAŤ

KATEGORIE:

C

Tok: Lužnice
Stanice: České Velenice (Lužnice) - lať
GPS: 48.7648°N, 14.9674°E
Obec: České Velenice
ORP: Třeboň
Kraj: Jihočeský

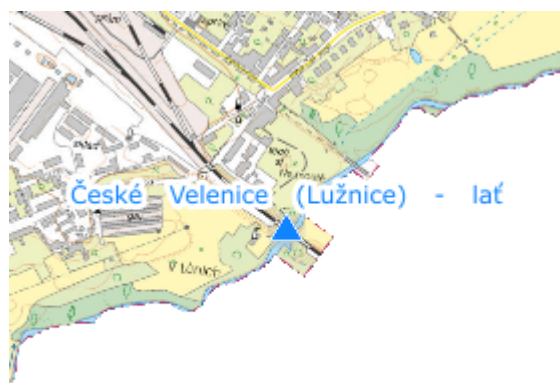


Hlásný profil kat. C se nachází na železničním mostu přes řeku Lužnici. Profil se skládá z vodočetné lať a ho monitoruje hlídková služba města. Město dále varuje obec Nová Ves nad Lužnicí, která se nachází na toku Lužnice pod městem a ORP Třeboň. Provozovatelem hladinoměru je město České Velenice.




Číslo hydrologického pořadí: 1-07-01-002/008
1-07-02-003

Provozovatel stanice: Město České Velenice

Poznámka:



Stupně povodňové aktivity (cm)

I.SPA	bdělost		180
II.SPA	pohotovost		210
III.SPA	ohrožení		270

Četnost hlášení SPA

I.SPA	1x denně
II.SPA	3x denně
III.SPA	3 h hlášení

Vodočetná lať: ANO

Přenos dat: NE

SMS: NE

Centrum automatického sběru dat: -

Naměřená data jsou dostupná na: -