

EVIDENČNÍ LIST HLÁSNÉHO PROFILU

ČESKÝ BROD (ŠEMBERA)

KATEGORIE:

B

Tok: Šembera
Stanice: Český Brod (Šembera)
GPS: 50.06648°N, 14.85571°E
Obec: Český Brod
ORP: Český Brod
Kraj: Středočeský kraj



Hlásný profil kategorie B ve správě Povodí Labe, státní podnik se nachází v Českém Brodě na mostku poblíž koupaliště, pravý břeh.




Číslo hydrologického pořadí: 1-04-06-0380-0-00

Provozovatel stanice: MěÚ Český Brod

Poznámka:



Stupně povodňové aktivity (cm)

I.SPA	bdělost		90
II.SPA	pohotovost		120
III.SPA	ohrožení		150

Četnost hlášení SPA

I.SPA	1 x denně
II.SPA	4 x denně
III.SPA	min 3 x denně

Vodočetná lať: ANO

Přenos dat: ANO

SMS: NE

Naměřená data jsou dostupná na: <https://www.pla.cz/portal/sap/cz/PC/Mereni.aspx?id=280&oid=2>

export evidenčního listu: 10.05.2026 17:41

Veškerá uváděná data jsou bez právní záruky.