

EVIDENČNÍ LIST HLÁSNÉHO PROFILU

CETKOVICE (BRODECKÝ P.)

KATEGORIE:

C

Tok: Brodecký potok
Stanice: Cetkovice (Brodecký p.)
GPS: 49.57844°N, 16.73021°E
Obec: Cetkovice
ORP: Boskovice
Kraj: Jihomoravský



Hlásný profil kat. C se nachází na přepadu vodní nádrže Vrbovec (Brodecký potok). Profil monitoruje hlídková služba obce, dále je profil vybaven automatickým přenosem dat s možností zasílání varovných sms zpráv. Obec dále varuje město Jevíčko, které se nachází na toku Jevíčka pod obcí a ORP Boskovice. Provozovatelem hladinoměru je obec Cetkovice.

Číslo hydrologického pořadí: 4-10-02

Provozovatel stanice: Obec Cetkovice

Příjemci varovných SMS zpráv:

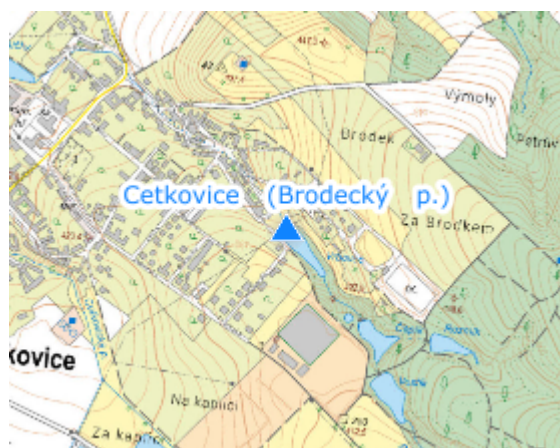
Starosta obce Cetkovice

Tajemnice PK




Místopředseda PK

Velitel SDH

Poznámka:



Stupně povodňové aktivity (cm)

I.SPA	bdělost		215
II.SPA	pohotovost		225
III.SPA	ohrožení		235

Četnost hlášení SPA

I.SPA	1x denně
II.SPA	4x denně
III.SPA	3 h hlášení

Vodočetná lať: ANO

Přenos dat: ANO

SMS: ANO

Centrum automatického sběru dat: www.mopos.cz

Naměřená data jsou dostupná na: <https://cidla.mopos.cz/regions/6/>