

EVIDENČNÍ LIST HLÁSNÉHO PROFILU

CHOTĚLICE (CIDLINA)

KATEGORIE:

C

Tok: Cidlina
Stanice: Chotělice (Cidlina)
GPS: 50.30620°N, 15.46762°E
Obec: Smidary
ORP: Nový Bydžov
Kraj: Královéhradecký



Hlásný profil kat. C. Hladinoměrná stanice Chotělice (Cidlina) se nachází na přemostění blízko č. p. 5 v místní části Chotělice. Profil monitoruje hlídková služba obce, popřípadě hlídková služba ORP Nový Bydžov, dále je profil vybaven automatickým přenosem dat s možností zasílání varovných sms zpráv. Obec dále varuje obec Skřivany, která se nachází na toku Cidlina pod obcí a ORP Nový Bydžov.

Číslo hydrologického pořadí: 1-04-02

Provozovatel stanice: obec Smidary

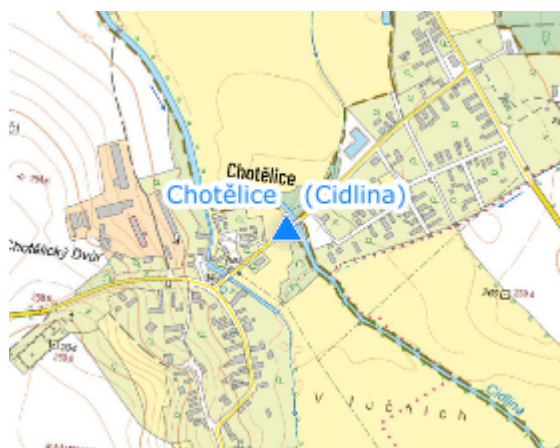
Příjemci varovných SMS zpráv:

Starosta obce




Místostarosta obce

Poznámka:

Chotělice (Cidlina) Hlásný profil kategorie C



Stupně povodňové aktivity (cm)

| | | | |
|---------|------------|---|-----|
| I.SPA | bdělost |  | 150 |
| II.SPA | pohotovost |  | 170 |
| III.SPA | ohrožení |  | 190 |

Četnost hlášení SPA

| | |
|---------|-------------|
| I.SPA | 2 x denně |
| II.SPA | 3 x denně |
| III.SPA | 3 h hlášení |

Vodočetná lať: ANO

Přenos dat: ANO

SMS: ANO

Centrum automatického sběru dat: www.hladiny.cz

Naměřená data jsou dostupná na: <https://www.hladiny.cz/cz/#lvs#graph#50173#Chotelice-H>

export evidenčního listu: 22.06.2026 07:30

Veškerá uváděná data jsou bez právní záruky.