

EVIDENČNÍ LIST HLÁSNÉHO PROFILU

CHOTUTICE (VÝROVKA)

KATEGORIE:

C

Tok: Výrovka
Stanice: Chotutice (Výrovka)
GPS: 50.07139°N, 14.99531°E
Obec: Chotutice
ORP: Kolín
Kraj: Středočeský



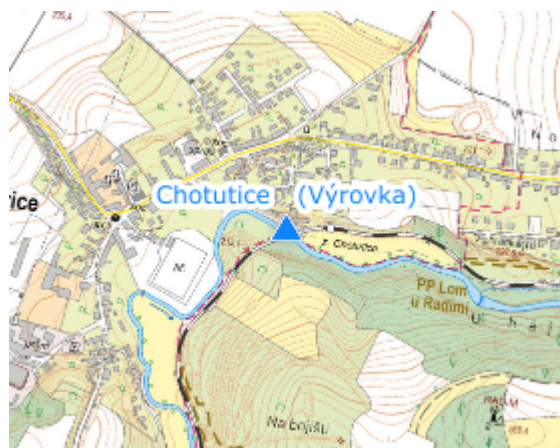
Hlásný profil kat. C se nachází na ulici K Zastávce na levobřežním pilíři železničního mostu přes řeku Výrovku. Na mostě jsou barevně vyznačeny značky jednotlivých SPA. Majitelem a provozovatelem profilu je DSO Pečecký region.

Číslo hydrologického pořadí: 1-04-06-0310-0-00




Provozovatel stanice: DSO Pečecký region

Poznámka:

Vývoj stavu hladiny v hlásném profilu sleduje povodňová komise obce Chotutice a informace předává povodňovým komisím obcí Radim a Dobřichov.



Stupně povodňové aktivity (cm)

I.SPA	bdělost		120
II.SPA	pohotovost		150
III.SPA	ohrožení		190

Četnost hlášení SPA

I.SPA	min. 1x denně
II.SPA	min. 2x denně
III.SPA	min. 3x denně

Vodočetná lať: NE

Přenos dat: NE

SMS: NE

export evidenčního listu: 30.06.2026 22:07

Veškerá uváděná data jsou bez právní záruky.