

EVIDENČNÍ LIST HLÁSNÉHO PROFILU

CHŘIBSKÁ U MĚSTSKÉHO ÚŘADU (CHŘIBSKÁ KAMENICE)

KATEGORIE:

C

Tok: Chřibská Kamenice
Stanice: Chřibská u Městského úřadu (Chřibská Kamenice)
GPS: 50.8632709°N, 14.4820956°E
Obec: Chřibská
ORP: Varnsdorf
Kraj: Ústecký

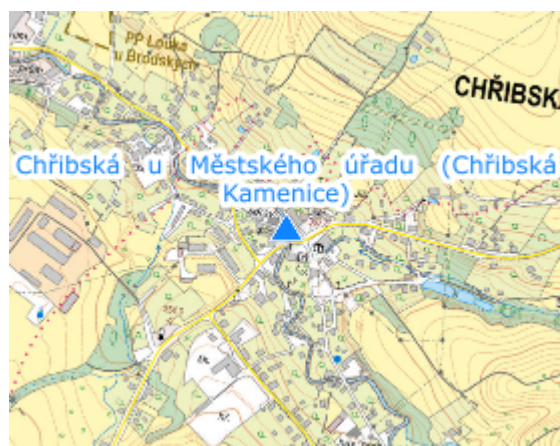


Vodočetná lať a vyznačené SPA jsou umístěny na kamenné zídce zpevněného koryta vodního toku Chřibská Kamenice u městského úřadu Chřibská.




Číslo hydrologického pořadí: **1-14-05-0140**

Provozovatel stanice: **Město Chřibská**

Poznámka:



Stupně povodňové aktivity (cm)

I.SPA	bdělost		60
II.SPA	pohotovost		78
III.SPA	ohrožení		90

Četnost hlášení SPA

I.SPA	2x denně
II.SPA	3x denně
III.SPA	po 3 hodinách

Vodočetná lať: **ANO**

Přenos dat: **NE**

SMS: **NE**