

# EVIDENČNÍ LIST HLÁSNÉHO PROFILU

## CHUDČICE (CHUDČICKÝ POTOK)

KATEGORIE:

**C**

**Tok:** Chudčický potok  
**Stanice:** Chudčice (Chudčický potok)  
**GPS:** 49.2933637°N, 16.4534502°E  
**Obec:** Chudčice  
**ORP:** Kuřim  
**Kraj:** Jihomoravský

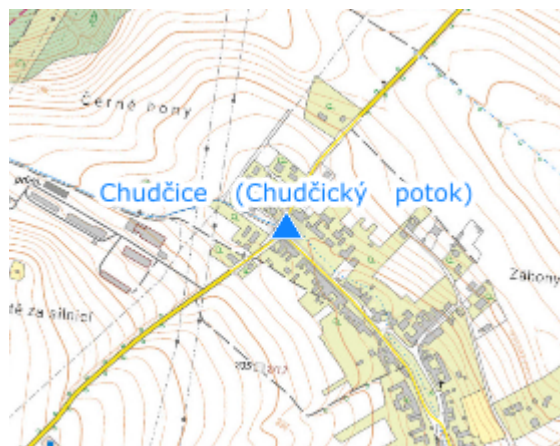


Hlásný profil kat. C se nachází v místě vtoku do zatrubnění Chudčického potoka v ř. km 1,415 (pod silničním mostem na silnici č. III/38529). Hodnoty SPA jsou stanoveny od horní hrany zatrubnění. Hladinoměr neposkytuje online přenos aktuálního stavu hladiny. Provozovatelem hladinoměru je obec Chudčice.




**Číslo hydrologického pořadí: 4-15-01-144**

**Provozovatel stanice: Obec Chudčice**

**Poznámka:**



### Stupně povodňové aktivity (cm)

I.SPA	bdělost		60
II.SPA	pohotovost		30
III.SPA	ohrožení		10

### Četnost hlášení SPA

I.SPA	2 x denně
II.SPA	4 x denně
III.SPA	3 - hodinové hlášení

**Vodočetná lať: NE**

**Přenos dat: NE**

**SMS: NE**

export evidenčního listu: 06.05.2026 04:06

Veškerá uváděná data jsou bez právní záruky.