

EVIDENČNÍ LIST HLÁSNÉHO PROFILU

CHUDČICE II (KUŘIMKA)

KATEGORIE:

C

Tok: Kuřimka
Stanice: Chudčice II (Kuřimka)
GPS: 49.2816831°N, 16.4574324°E
Obec: Chudčice
ORP: Kuřim
Kraj: Jihomoravský



Hlásný profil kat. C se nachází v místě betonové mostní konstrukce v intravilánu obce na vodním toku Kuřimka v ř. km 1,035. Hladinoměr je tvořen pouze vodočetnou latí a neposkytuje online přenos aktuálního stavu hladiny. Hodnoty SPA jsou stanoveny od spodní hrany mostovky. Provozovatelem hladinoměru je obec Chudčice.




Číslo hydrologického pořadí: 4-15-01-144

Provozovatel stanice: Obec Chudčice

Poznámka:



Stupně povodňové aktivity (cm)

I.SPA	bdělost		150
II.SPA	pohotovost		130
III.SPA	ohrožení		100

Četnost hlášení SPA

I.SPA	2 x denně
II.SPA	4 x denně
III.SPA	3 - hodinové hlášení

Vodočetná lať: ANO

Přenos dat: NE

SMS: NE

export evidenčního listu: 20.06.2026 10:06

Veškerá uváděná data jsou bez právní záruky.