

# EVIDENČNÍ LIST HLÁSNÉHO PROFILU

**CHVOJENEC (ID: 10172274)**

KATEGORIE:

**C**

**Tok:** Chvojenecský potok  
**Stanice:** Chvojenec (ID: 10172274)  
**GPS:** 50.1111°N, 15.9496°E  
**Obec:** Chvojenec  
**ORP:** Holice  
**Kraj:** Pardubický



Ultrazvuková sonda pro měření stavu hladin je nainstalována pod mostní konstrukcí, parc. č 1470/1. Dochází zde velmi často k rozlité vody z koryta a následnému zaplavení území. Profil monitoruje obec Chvojenec.

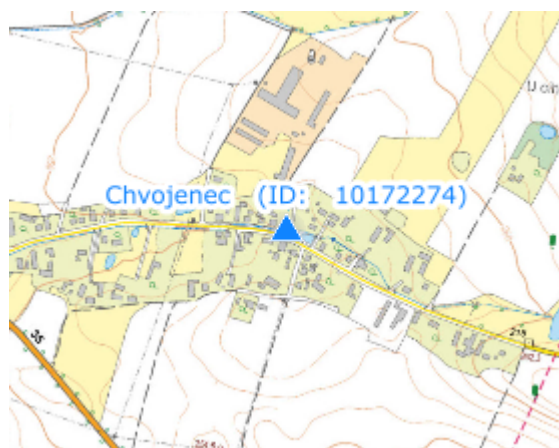
**Číslo hydrologického pořadí:**

**Provozovatel stanice:** Obec Chvojenec



**Příjemci varovných SMS zpráv:**

Předseda povodňové komise	Jaroslava Píšová
obec Rokytno, ležící níže na toku	starosta obce
místostarosta obce	

**Poznámka:**



## Stupně povodňové aktivity (cm)

I.SPA	bdělost		70
II.SPA	pohotovost		80
III.SPA	ohrožení		90

## Četnost hlášení SPA

I.SPA	min. 1x denně
II.SPA	4x min.
III.SPA	každé 3 hodiny

**Vodočetná lať:** ANO

**Přenos dat:** ANO

**SMS:** ANO

**Centrum automatického sběru dat:** <http://www.hladiny.cz/>

**Naměřená data jsou dostupná na:** <https://www.hladiny.cz/hladiny/index.php?ca=195&cs=50037>