

EVIDENČNÍ LIST HLÁSNÉHO PROFILU

ČISOVICE (BOJOVSKÝ POTOK)

KATEGORIE:

C

Tok: Bojovský potok
Stanice: Čisovice (Bojovský potok)
GPS: 49.86402°N, 14.31199°E
Obec: Čisovice
ORP: Černošice
Kraj: Středočeský



Hlásný profil kat. C se nachází na mostku přes Bojovský potok u čp. 155 v obci Čisovice. Profil je vybaven automatickým přenosem dat a zasíláním varovných SMS zpráv. Provozovatel je obec Čisovice.

Číslo hydrologického pořadí: **1-09-04-008**

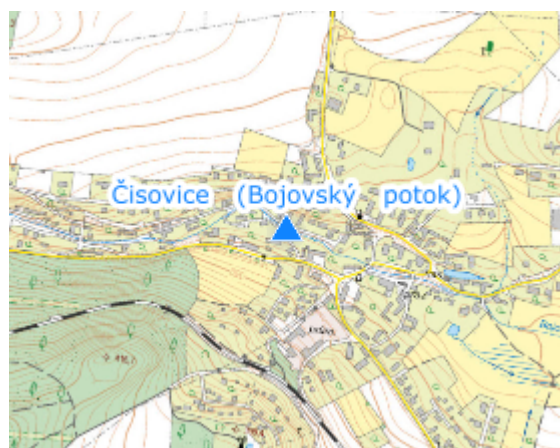
Provozovatel stanice: **Obec Měchenice**

Příjemci varovných SMS zpráv:



Předseda PK starostka obce

Hlídková služba obce

Poznámka:



Stupně povodňové aktivity (cm)

I.SPA	bdělost		75
II.SPA	pohotovost		95
III.SPA	ohrožení		110

Četnost hlášení SPA

I.SPA	1x denně
II.SPA	4x denně
III.SPA	3h hlášení

Vodočetná lať: **ANO**

Přenos dat: **ANO**

SMS: **ANO**

Centrum automatického sběru dat: <http://www.hladiny.cz>

Naměřená data jsou dostupná na: <https://www.hladiny.cz/cz/#lvs#graph#50171#Cisovice-H>