

EVIDENČNÍ LIST HLÁSNÉHO PROFILU

CITOV (MORÁVKA)

KATEGORIE:

C

Tok: Morávka
Stanice: Citov (Morávka)
GPS: 49.46582°N, 17.32560°E
Obec: Citov
ORP: Přerov
Kraj: Olomoucký



Hlásný profil kategorie C ve správě obce Citov je vodočetná lať, která se nachází na betonové mostní konstrukci v intravilánu obce Citov u objektu koupaliště, naproti zámku.




Číslo hydrologického pořadí: 4-10-03-134

Provozovatel stanice: Obec Citov

Poznámka:



Stupně povodňové aktivity (cm)

I.SPA	bdělost		20
II.SPA	pohotovost		50
III.SPA	ohrožení		80

Četnost hlášení SPA

I.SPA	min. 1x denně
II.SPA	min. 2x denně
III.SPA	min. 3x denně

Vodočetná lať: ANO

Přenos dat: NE

SMS: NE

export evidenčního listu: 31.05.2026 10:50

Veškerá uváděná data jsou bez právní záruky.