

EVIDENČNÍ LIST HLÁSNÉHO PROFILU

DĚDINKA (DĚDINKOVSKÝ POTOK)

KATEGORIE:

C

Tok: Dědinkovský potok
Stanice: Dědinka (Dědinkovský potok)
GPS: 49.80495°N, 17.05873°E
Obec: Troubelice
ORP: Uničov
Kraj: Olomoucký



Hlásný profil kat. C je umístěn na silničním mostu č. 444413-1 v obci Troubelice, v obecní části Dědinka u č. p. 11. Staničení hlásného profilu je 4,8 ř. km. Jednotlivé stupně povodňové aktivity jsou barevně vyznačeny na betonové zdi mostu. Provozovatelem je obec Troubelice.




Číslo hydrologického pořadí: 4-10-03-056

Provozovatel stanice: Obec Troubelice

Poznámka:



Stupně povodňové aktivity (cm)

I.SPA	bdělost		80
II.SPA	pohotovost		100
III.SPA	ohrožení		120

Četnost hlášení SPA

I.SPA	1x denně
II.SPA	2x denně
III.SPA	3x denně

Vodočetná lať: NE

Přenos dat: NE

SMS: NE

export evidenčního listu: 16.06.2026 03:30

Veškerá uváděná data jsou bez právní záruky.