

EVIDENČNÍ LIST HLÁSNÉHO PROFILU

DESNÁ A HORNÍ ÚJEZD (DESNÁ)

KATEGORIE:

C

Tok: Desná
Stanice: Desná a Horní Újezd (Desná)
GPS: 49.80472°N, 16.21697°E
Obec: Horní Újezd
ORP: Litomyšl
Kraj: Pardubický



Hlásný profil kat. C se nachází na pomezí správních území obcí Horní Újezd a Desná. Hladinoměrné čidlo je umístěno na mostní konstrukci mezi objekty č. p. 22 a 61 v místní části Cikov. Profil neskýtá možnost on-line sledování vodních stavů. Provozovatelem hladinoměru je obec Horní Újezd.

Číslo hydrologického pořadí: 1-03-02-0220-0-00

Provozovatel stanice: Obec Horní Újezd

Příjemci varovných SMS zpráv:

předseda povodňové komise




místopředseda povodňové komise

člen povodňové komise

Poznámka:



Stupně povodňové aktivity (cm)

| | | | |
|---------|------------|---|-----|
| I.SPA | bdělost |  | 50 |
| II.SPA | pohotovost |  | 90 |
| III.SPA | ohrožení |  | 130 |

Četnost hlášení SPA

| | |
|---------|--------------------|
| I.SPA | 1 x denně |
| II.SPA | 4 x denně |
| III.SPA | 3 hodinové hlášení |

Vodočetná lať: NE

Přenos dat: NE

SMS: ANO

Centrum automatického sběru dat: profil neumožňuje přenos dat

export evidenčního listu: 21.06.2026 09:28

Veškerá uváděná data jsou bez právní záruky.