

# EVIDENČNÍ LIST HLÁSNÉHO PROFILU

## DĚTMAROVICE (MLÝNKA)

KATEGORIE:

**C**

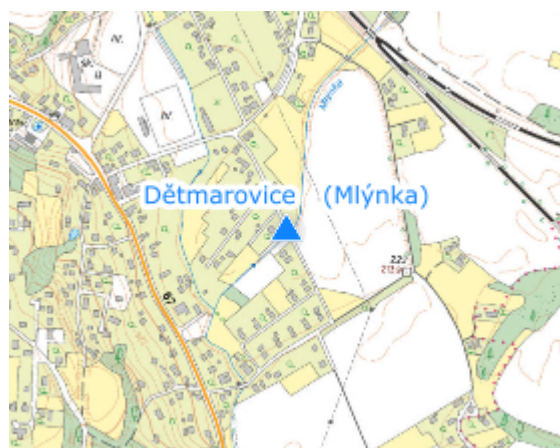
**Tok:** Mlýnka  
**Stanice:** Dětmarovice (Mlýnka)  
**GPS:** 49.8919°N, 18.4732°E  
**Obec:** Dětmarovice  
**ORP:** Karviná  
**Kraj:** Moravskoslezský

Hlásný profil kategorie C ve formě kanalizační výustě se nachází u můstku u hřiště. Stanoveno pouze II. SPA když je hladina 60 cm pod vrcholem výpusti a III. SPA 40 cm pod vrcholem výpusti. Provozovatelem je obec Dětmarovice.



**Číslo hydrologického pořadí: 2-03-03-0710**

**Provozovatel stanice: Obec Dětmarovice**

**Poznámka:**



### Stupně povodňové aktivity (cm)

II.SPA	pohotovost		60
III.SPA	ohrožení		40

### Četnost hlášení SPA

I.SPA	min. 1x denně
II.SPA	min. 2x denně
III.SPA	min. 3x denně

**Vodočetná lať: NE**

**Přenos dat: NE**

**SMS: NE**

export evidenčního listu: 05.05.2026 23:24

Veškerá uváděná data jsou bez právní záruky.