

EVIDENČNÍ LIST HLÁSNÉHO PROFILU

DĚTMAROVICE (OLŠE)

KATEGORIE:

C

Tok: Olše
Stanice: Dětmarovice (Olše)
GPS: 49.8838°N, 18.4870°E
Obec: Dětmarovice
ORP: Karviná
Kraj: Moravskoslezský



Hlásný profil kategorie C se nachází na Olši, v ř.km 16,3 v obci Dětmarovice, katastr Koukolná. Provozovatelem stanice je ČHMÚ Ostrava.





Číslo hydrologického pořadí: 2-03-03-0671-0-00
Průměrný vodní stav: 52 cm
Nejvyšší zaznamenaný stav: 253cm (14.10.2020)



Provozovatel stanice: ČHMÚ Ostrava

Poznámka:

Stupně povodňové aktivity (cm)

I.SPA	bdělost		180
II.SPA	pohotovost		250
III.SPA	ohrožení		300
IV.SPA	extrémní ohrožení		440

Četnost hlášení SPA

I.SPA	min. 1x denně
II.SPA	min. 2x denně
III.SPA	min. 3x denně

Vodočetná lať: ANO

Přenos dat: ANO

SMS: NE

Naměřená data jsou dostupná na: https://hydro.chmi.cz/hpps/hpps_prfdyn.php?seq=38357920