

EVIDENČNÍ LIST HLÁSNÉHO PROFILU

DĚTŘICHOV 2 (OLEŠKA)

KATEGORIE:

C

Tok: Oleška
Stanice: Dětřichov 2 (Oleška)
GPS: 50.88876°N, 15.02978°E
Obec: Dětřichov
ORP: Frýdlant
Kraj: Liberecký



Automatické hladinoměrné čidlo s dálkovým přenosem dat se nachází na levém břehu vodního toku Oleška v jihozápadní části obce Dětřichov. Vývoj stavu hladiny v hlásném profilu sleduje povodňový orgán obce Dětřichov. Informace o vývoji povodňové situace předává povodňovým orgánům obce Heřmanice a ORP Frýdlant. Provozovatelem stanice je obec Dětřichov.

Číslo hydrologického pořadí: 2-04-09-002
Nejvyšší zaznamenaný stav: 267cm (08.07.2025)

Provozovatel stanice: Obec Dětřichov

Příjemci varovných SMS zpráv:




starosta obce Dětřichov

místostarosta obce Dětřichov

Poznámka:



Stupně povodňové aktivity (cm)

I.SPA	bdělost		70
II.SPA	pohotovost		85
III.SPA	ohrožení		100

Četnost hlášení SPA

I.SPA	min. 1 x denně
II.SPA	min. 4 x denně
III.SPA	každé 3 hodiny

Vodočetná lať: NE

Přenos dat: ANO

SMS: ANO

Centrum automatického sběru dat: <http://www.edpp.cz>

Naměřená data jsou dostupná na: <https://www.edpp.cz/zarizeni/detrichov-2-oleska/>