

# EVIDENČNÍ LIST HLÁSNÉHO PROFILU

## DĚTŘICHOV (OLEŠKA)

KATEGORIE:

**C**

**Tok:** Oleška  
**Stanice:** Dětřichov (Oleška)  
**GPS:** 50.89432°N, 15.05031°E  
**Obec:** Dětřichov  
**ORP:** Frýdlant  
**Kraj:** Liberecký



Automatické hladinoměrné čidlo s dálkovým přenosem dat se nachází na silničním mostě páteřní komunikace I/13 přes Olešku v obci Dětřichov. Vývoj stavu hladiny v hlásném profilu sleduje povodňový orgán obce Dětřichov. Informace o vývoji povodňové situace předává povodňovým orgánům obce Heřmanice a ORP Frýdlant. Provozovatelem stanice je obec Dětřichov.

**Číslo hydrologického pořadí:** 2-04-09-002  
**Nejvyšší zaznamenaný stav:** 189cm (17.12.2023)

**Provozovatel stanice:** Obec Dětřichov

**Příjemci varovných SMS zpráv:**




starosta obce Dětřichov

místostarosta obce Dětřichov

**Poznámka:**



### Stupně povodňové aktivity (cm)

I.SPA	bdělost		60
II.SPA	pohotovost		70
III.SPA	ohrožení		80

### Četnost hlášení SPA

I.SPA	min. 1 x denně
II.SPA	min. 4 x denně
III.SPA	každé 3 hodiny

**Vodočetná lať:** NE

**Přenos dat:** ANO

**SMS:** ANO

**Centrum automatického sběru dat:** <http://www.edpp.cz>

**Naměřená data jsou dostupná na:** <https://www.edpp.cz/zarizeni/detrichov-oleska/>