

**EVIDENČNÍ LIST HLÁSNÉHO PROFILU**  
**DOBRČICE (DOBRČICKÝ POTOK) (ZRUŠENO)**

KATEGORIE:

**zrušeno**

**Tok:** Dobřický potok  
**Stanice:** Dobřice (Dobřický potok) (ZRUŠENO)  
**GPS:** 49.40118°N, 17.48182°E  
**Obec:** Dobřice  
**ORP:** Přerov  
**Kraj:** Olomoucký



Hladinoměrná stanice kat. C ve správě obce Dobřice je vybudována na mostu přes Dobřický potok na konci obce. Profil monitoruje hlídková služba obce, dále je profil vybaven automatickým přenosem dat s možností zasílání varovných sms zpráv. Příjemce zpráv hlídkové služby o výšce hladiny je Obecní úřad Dobřice. Obec dále varuje obec Říkovice, která se nachází níže na toku Dobřického potoka a příslušné ORP (Přerov).

**Číslo hydrologického pořadí: 4-12-02-093**

**Provozovatel stanice: Obec Dobřice**

**Příjemci varovných SMS zpráv:**




předseda povodňové komise

místopředseda povodňové komise

**Poznámka:**



**Stupně povodňové aktivity (cm)**

I.SPA	bdělost		50
II.SPA	pohotovost		100
III.SPA	ohrožení		150

**Četnost hlášení SPA**

I.SPA	1x denně
II.SPA	4x denně
III.SPA	3 h hlášení

**Vodočetná lať: NE**

**Přenos dat: ANO**

**SMS: ANO**

**Centrum automatického sběru dat: <http://www.hladiny.cz>**

**Naměřená data jsou dostupná na: <https://www.hladiny.cz/hladiny/index.php?ca=60&cs=23826>**