

EVIDENČNÍ LIST HLÁSNÉHO PROFILU

DOBRÉ (KAMENICKÝ POTOK)

KATEGORIE:

C

Tok: Kamenický potok
Stanice: Dobré (Kamenický potok)
GPS: 50.2709°N, 16.2767°E
Obec: Dobré
ORP: Dobruška
Kraj: Královéhradecký

Hlásný profil kat. C se nachází v obci Dobré na mostku přes Kamenický potok nad koupalištěm. Správcem profilu je obec Dobré.

Číslo hydrologického pořadí: 1-02-03-0110-0-00

Provozovatel stanice: Obec Dobré

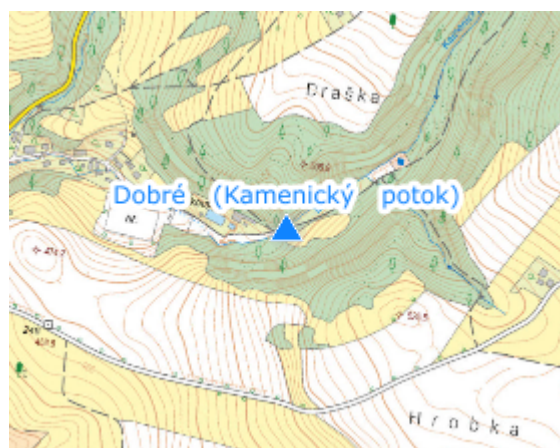
Příjemci varovných SMS zpráv:

starosta obce



místostarosta obce

velitel hasičů

Poznámka:



Stupně povodňové aktivity (cm)

I.SPA	bdělost		60
II.SPA	pohotovost		80
III.SPA	ohrožení		110

Četnost hlášení SPA

I.SPA	min. 1x denně
II.SPA	min. 2x denně
III.SPA	min. 3x denně

Vodočetná lať: ANO

Přenos dat: ANO

SMS: ANO

Naměřená data jsou dostupná na: <https://hladiny.cz/cz/#lvs#map#50107#Dobre-H>