

EVIDENČNÍ LIST HLÁSNÉHO PROFILU

DOBŘÍKOV (BEZEJMENNÝ TOK)

KATEGORIE:

C

Tok: bezejmenný tok
Stanice: Dobříkov (bezejmenný tok)
GPS: 50.00130°N, 16.13659°E
Obec: Dobříkov
ORP: Vysoké Mýto
Kraj: Pardubický



Hladinoměrné čidlo je umístěno na trubní propusti bezejmenného potoka nedaleko obecního úřadu. Profil monitoruje hlídková služba obce, dále je profil vybaven automatickým přenosem dat s možností zasílání varovných sms zpráv. Obec dále varuje příslušné ORP (Vysoké Mýto). Provozovatelem hladinoměru kat. C je obec Dobříkov.

Číslo hydrologického pořadí: **1-03-02-062**

Provozovatel stanice: **Obec Dobříkov**

Příjemci varovných SMS zpráv:




předseda povodňové komise

místopředseda povodňové komise

Poznámka:



Stupně povodňové aktivity (cm)

I.SPA	bdělost		60
II.SPA	pohotovost		80
III.SPA	ohrožení		90

Četnost hlášení SPA

I.SPA	1x denně
II.SPA	4x denně
III.SPA	3 hod hlášení

Vodočetná lať: **ANO**

Přenos dat: **ANO**

SMS: **ANO**

Centrum automatického sběru dat: <http://www.edpp.cz>

Naměřená data jsou dostupná na: <https://www.hladiny.cz/hladiny/index.php?ca=171&cs=23898>