

# EVIDENČNÍ LIST HLÁSNÉHO PROFILU

**DOBŠICE, CIDLINA**

KATEGORIE:

**C**

**Tok:** Cidlina  
**Stanice:** Dobšice, Cidlina  
**GPS:** 50.13736°N, 15.26636°E  
**Obec:** Dobšice  
**ORP:** Poděbrady  
**Kraj:** Středočeský






Na mostě přes Cidlinu se nachází odečet na mostním pilíři (sil. III/32812)

**Číslo hydrologického pořadí: 1-04-04-015**

**Provozovatel stanice: Obec Dobšice**

**Poznámka:**

## Stupně povodňové aktivity (cm)

I.SPA	bdělost		110
II.SPA	pohotovost		140
III.SPA	ohrožení		190

## Četnost hlášení SPA

I.SPA	4x denně
II.SPA	3x denně
III.SPA	každé 3 hodiny

**Vodočetná lať: ANO**

**Přenos dat: NE**

**SMS: NE**