

# EVIDENČNÍ LIST HLÁSNÉHO PROFILU

**DOLANY, MOST (POLEŇKA)**

KATEGORIE:

**C**

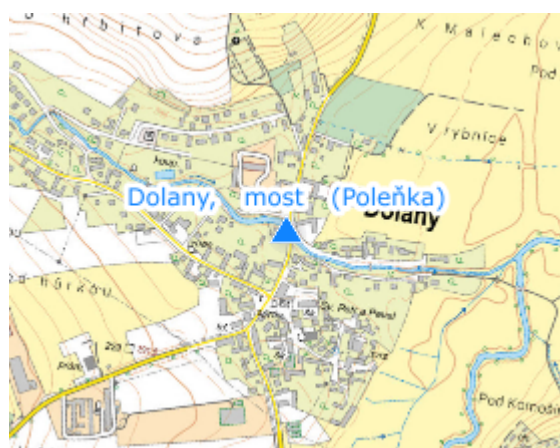
**Tok:** Poleňka  
**Stanice:** Dolany, most (Poleňka)  
**GPS:** 49.44440°N, 13.24832°E  
**Obec:** Dolany  
**ORP:** Klatovy  
**Kraj:** Plzeňský

Hlásný profil kategorie C ve správě obce Dolany je umístěn na středovém pilíři mostní konstrukce.




**Číslo hydrologického pořadí: 1-10-03-057**

**Provozovatel stanice: Obec Dolany**

**Poznámka:**



## Stupně povodňové aktivity (cm)

I.SPA	bdělost		120
II.SPA	pohotovost		150
III.SPA	ohrožení		180

## Četnost hlášení SPA

I.SPA	1x denně
II.SPA	4x denně
III.SPA	každé 3 hod

**Vodočetná lať: ANO**

**Přenos dat: NE**

**SMS: NE**