

# EVIDENČNÍ LIST HLÁSNÉHO PROFILU

## DOLNÍ ALBEŘICE (ALBEŘICKÝ P.)

KATEGORIE:

**C**

**Tok:** Albeřický potok  
**Stanice:** Dolní Albeřice (Albeřický p.)  
**GPS:** 50.677931°N, 15.839679°E  
**Obec:** Horní Maršov  
**ORP:** Trutnov  
**Kraj:** Královéhradecký



Hlásný profil kat. C se nachází na přemostění přes Albeřický potok nedaleko objektu č. p. 27 v Dolních Albeřicích. Profil je vybaven automatickým přenosem dat s možností zasílání varovných sms zpráv - monitoruje jej hlídková služba obce a varuje město Svoboda nad Úpou, které se nachází na toku Úpa pod obcí a ORP Trutnov. Hladinoměř není vyhříván a nezajišťuje celoroční provoz. Provozovatelem hladinoměru je Akademie věd České republiky.

**Číslo hydrologického pořadí: 1-01-02-011**

**Provozovatel stanice: Akademie věd České republiky**

**Příjemci varovných SMS zpráv:**




Starosta obce

Tajemník obce

**Poznámka:**



### Stupně povodňové aktivity (cm)

I.SPA	bdělost		50
II.SPA	pohotovost		90
III.SPA	ohrožení		130

### Četnost hlášení SPA

I.SPA	1x denně
II.SPA	2x denně
III.SPA	3x denně

**Vodočetná lať: NE**

**Přenos dat: ANO**

**SMS: ANO**

**Centrum automatického sběru dat: [www.hladiny.cz](http://www.hladiny.cz)**

**Naměřená data jsou dostupná na: <https://www.hladiny.cz/hladiny/index.php?ca=149&cs=26832>**

export evidenčního listu: 12.05.2026 01:58

Veškerá uváděná data jsou bez právní záruky.