

# EVIDENČNÍ LIST HLÁSNÉHO PROFILU

**DOLNÍ BĚLÁ (BĚLÁ)**

KATEGORIE:

**C**

**Tok:** Bělá  
**Stanice:** Dolní Bělá (Bělá)  
**GPS:** 49.896761°N, 13.274339°E  
**Obec:** Dolní Bělá  
**ORP:** Kralovice  
**Kraj:** Plzeňský

Hlásný profil kat. C se nachází v centrální části obce na mostě místní komunikace pod Zámeckým rybníkem. Na středním pilíři je umístěna vodočetná lať. Provozovatelem je obec Dolní Bělá.

**Číslo hydrologického pořadí: 1-11-01-0540-0-00**




**Provozovatel stanice: obec Dolní Bělá**

## Poznámka:

Údaje o vývoji stavu hladiny v hlásném profilu předává povodňový orgán obce Dolní Bělá povodňovým orgánům obcí Loza a Bučí a povodňovému orgánu ORP Kralovice.



## Stupně povodňové aktivity (cm)

I.SPA	bdělost		50
II.SPA	pohotovost		60
III.SPA	ohrožení		70

## Četnost hlášení SPA

I.SPA	min. 1 x denně
II.SPA	min. 2 x denně
III.SPA	min. 3 x denně

**Vodočetná lať: ANO**

**Přenos dat: NE**

**SMS: NE**