

# EVIDENČNÍ LIST HLÁSNÉHO PROFILU

## DOLNÍ BĚLÁ PVL (BĚLÁ)

KATEGORIE:

**C**

**Tok:** Bělá  
**Stanice:** Dolní Bělá PVL (Bělá)  
**GPS:** 49.893339°N, 13.280501°E  
**Obec:** Dolní Bělá  
**ORP:** Kralovice  
**Kraj:** Plzeňský



Hlásný profil kat. C se nachází v jihovýchodní části intravilánu obce na mostu silnice č. II/204. Profil je osazen tlakoměrným čidlem s automatickým přenosem naměřených dat. Provozovatelem je Povodí Vltavy, státní podnik.

**Číslo hydrologického pořadí: 1-11-01-0540-0-00**

**Provozovatel stanice: Povodí Vltavy, státní podnik**

### Poznámka:

Výše po toku v profilu mostu jsou oficiální SPA stanovené obcí:

1.SPA - 50 cm / 2.SPA - 60 cm / 3.SPA

- 70 cm Níže po toku LG stanice Povodí Vltavy, státní podnik





návrhem SPA:

1.SPA - 65 cm / 2.SPA -

90 cm / 3.SPA - 105 cm



### Stupně povodňové aktivity (cm)

|         |                   |                                                                                     |     |
|---------|-------------------|-------------------------------------------------------------------------------------|-----|
| I.SPA   | bdělost           |  | 65  |
| II.SPA  | pohotovost        |  | 90  |
| III.SPA | ohrožení          |  | 105 |
| IV.SPA  | extrémní ohrožení |  | 260 |

### Četnost hlášení SPA

|         |                |
|---------|----------------|
| I.SPA   | min. 1 x denně |
| II.SPA  | min. 4 x denně |
| III.SPA | každé 3 hodiny |

**Vodočetná lať: ANO**

**Přenos dat: ANO**

**SMS: NE**

**Centrum automatického sběru dat: <http://www.pvl.cz/portal/SaP/PC/>**

**Naměřená data jsou dostupná na:**

**<https://www.pvl.cz/portal/SaP/cz/PC/Mereni.aspx?id=BBDB&oid=3>**