

# EVIDENČNÍ LIST HLÁSNÉHO PROFILU

## DOLNÍ BOŘÍKOVICE (BOŘÍKOVICKÝ POTOK)

KATEGORIE:

**C**

**Tok:** Boříkovický potok  
**Stanice:** Dolní Boříkovice (Boříkovický potok)  
**GPS:** 50.0729317°N, 16.7113351°E  
**Obec:** Dolní Boříkovice  
**ORP:** Králíky  
**Kraj:** Pardubický

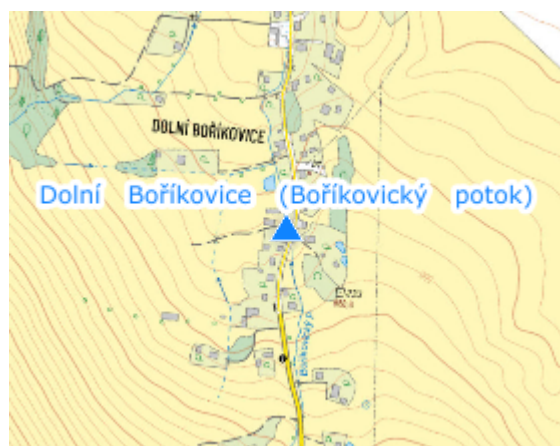


Hlásný profil kategorie C leží na Boříkovickém potoce na silničním mostě - říční km 1,71 u č. p. 26. Jedná se o hladinoměrné čidlo. Profil neskýtá možnost on-line sledování vodních stavů. Příjemce zpráv hlídkové služby o výšce hladiny je Městský úřad Králíky. Město dále varuje obec Lichkov, která se nachází níže na toku a také informuje příslušné ORP (Králíky). Provozovatelem hladinoměru je město Králíky.




**Číslo hydrologického pořadí: 1-02-02-008**

**Provozovatel stanice: Město Králíky**

**Poznámka:**



### Stupně povodňové aktivity (cm)

I.SPA	bdělost		52
II.SPA	pohotovost		127
III.SPA	ohrožení		158

### Četnost hlášení SPA

I.SPA	min. 1x denně
II.SPA	min. 2x denně
III.SPA	min. 3x denně

**Vodočetná lať: NE**

**Přenos dat: NE**

**SMS: NE**

**Centrum automatického sběru dat: profil neumožňuje přenos dat**

export evidenčního listu: 12.05.2026 01:55

Veškerá uváděná data jsou bez právní záruky.