

EVIDENČNÍ LIST HLÁSNÉHO PROFILU

DOLNÍ CEREKEV - SILNIČNÍ MOST (JIHLAVA)

KATEGORIE:

C

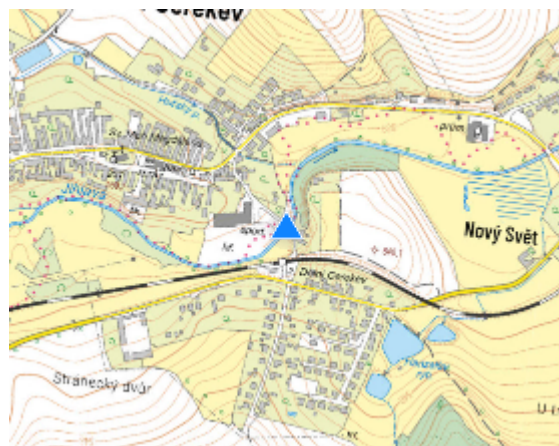
Tok: Jihlava
Stanice: Dolní Cerekev - silniční most (Jihlava)
GPS: 49.343690°N, 15.462273°E
Obec: Dolní Cerekev
ORP: Jihlava
Kraj: Vysočina

Hlásný profil je umístěn na silničním mostě přes Jihlavu nedaleko č. p. 12. Provozovatelem je městys Dolní Cerekev. Měrná lať v délce 2,5 m je součástí měrného profilu.



Číslo hydrologického pořadí: 4-16-01-017

Provozovatel stanice: Městys Dolní Cerekev

Poznámka:



Stupně povodňové aktivity (cm)

I.SPA	bdělost		100
II.SPA	pohotovost		140
III.SPA	ohrožení		180

Četnost hlášení SPA

I.SPA	min. 1x denně
II.SPA	min. 2x denně
III.SPA	min. 3x denně

Vodočetná lať: ANO

Přenos dat: NE

SMS: NE

Naměřená data jsou dostupná na: <https://dpp.jihlava-city.cz/dpp/profil/detail/5870441>