

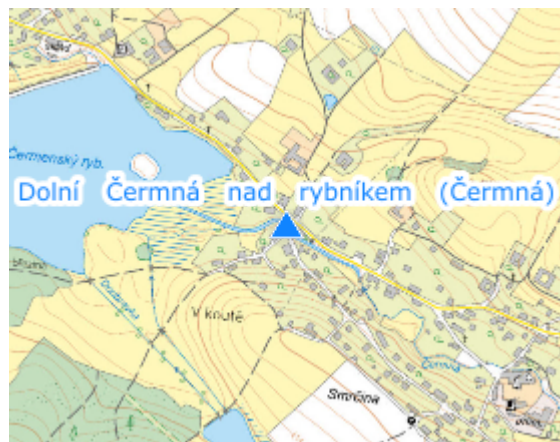
EVIDENČNÍ LIST HLÁSNÉHO PROFILU

DOLNÍ ČERMNÁ NAD RYBNÍKEM (ČERMNÁ)

KATEGORIE:

C

Tok: Čermná
Stanice: Dolní Čermná nad rybníkem (Čermná)
GPS: 49.9755949°N, 16.5777037°E
Obec: Dolní Čermná
ORP: Lanškroun
Kraj: Pardubický






Grafické značky vodních stavů (hlásný profil kategorie C) se nachází na mostní konstrukci u č. p. 156 v obci Dolní Čermná.

Číslo hydrologického pořadí:

Provozovatel stanice: Obec Dolní Čermná

Poznámka:

Stupně povodňové aktivity (cm)

I.SPA	bdělost		70
II.SPA	pohotovost		160
III.SPA	ohrožení		180

Četnost hlášení SPA

I.SPA	min. 1 x denně
II.SPA	min. 4 x denně
III.SPA	každé 3 hodiny

Vodočetná lať: NE

Přenos dat: NE

SMS: NE

export evidenčního listu: 10.05.2026 19:24

Veškerá uváděná data jsou bez právní záruky.