

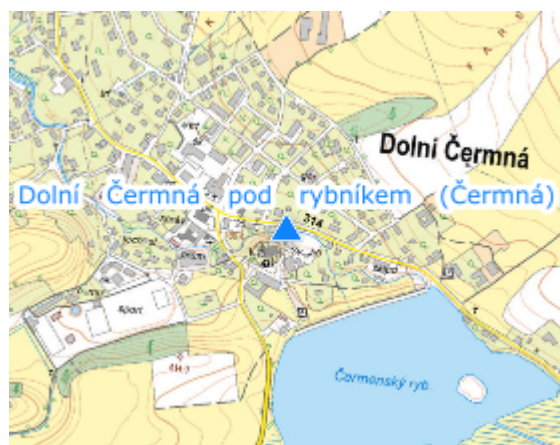
EVIDENČNÍ LIST HLÁSNÉHO PROFILU

DOLNÍ ČERMNÁ POD RYBNÍKEM (ČERMNÁ)

KATEGORIE:

C

Tok: Čermná
Stanice: Dolní Čermná pod rybníkem (Čermná)
GPS: 49.9788718°N, 16.5679885°E
Obec: Dolní Čermná
ORP: Lanškroun
Kraj: Pardubický






Grafické značky vodních stavů (hlášený profil kategorie C) se nachází na mostní konstrukci u kostela poblíž č.p.221 v obci Dolní Čermná.

Číslo hydrologického pořadí:

Provozovatel stanice: Obec Dolní Čermná

Poznámka:

Stupně povodňové aktivity (cm)

I.SPA	bdělost		75
II.SPA	pohotovost		150
III.SPA	ohrožení		160

Četnost hlášení SPA

I.SPA	min. 1 x denně
II.SPA	min. 4 x denně
III.SPA	každé 3 hodiny

Vodočetná lať: NE

Přenos dat: NE

SMS: NE