

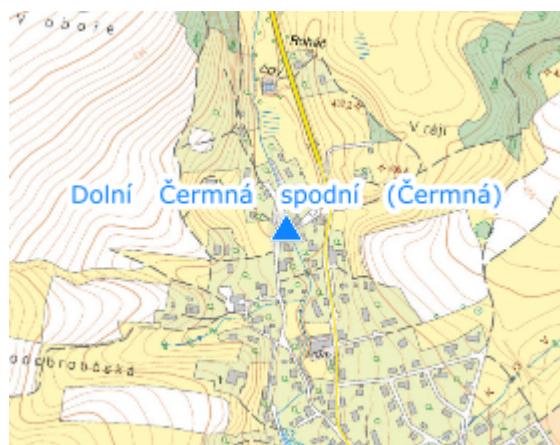
# EVIDENČNÍ LIST HLÁSNÉHO PROFILU

## DOLNÍ ČERMNÁ SPODNÍ (ČERMNÁ)

KATEGORIE:

**C**

**Tok:** Čermná  
**Stanice:** Dolní Čermná spodní (Čermná)  
**GPS:** 49.9849363°N, 16.5591426°E  
**Obec:** Dolní Čermná  
**ORP:** Lanškroun  
**Kraj:** Pardubický






Grafické značky vodních stavů (hlásný profil kategorie C) se nachází na mostní konstrukci u č. p. 273 v obci Dolní Čermná.

**Číslo hydrologického pořadí:**

**Provozovatel stanice:** Obec Dolní Čermná

**Poznámka:**

### Stupně povodňové aktivity (cm)

I.SPA	bdělost		75
II.SPA	pohotovost		150
III.SPA	ohrožení		175

### Četnost hlášení SPA

I.SPA	min. 1 x denně
II.SPA	min. 4 x denně
III.SPA	každé 3 hodiny

**Vodočetná lať:** NE

**Přenos dat:** NE

**SMS:** NE

export evidenčního listu: 10.05.2026 19:23

Veškerá uváděná data jsou bez právní záruky.