

# EVIDENČNÍ LIST HLÁSNÉHO PROFILU

## DOLNÍ DVOŘIŠTĚ (MALŠE) - VODOČETNÁ LAŤ

KATEGORIE:

**C**

**Tok:** Malše  
**Stanice:** Dolní Dvořiště (Malše) - vodočetná lať  
**GPS:** 48.657458°N, 14.453850°E  
**Obec:** Dolní Dvořiště  
**ORP:** Kaplice  
**Kraj:** Jihočeský



Hlásný profil kategorie C - Dolní Dvořiště (Malše) se nachází v obci Dolní Dvořiště na mostní konstrukci přes řeku Malši ř. km 63,7 na pravém břehu nedaleko č.p. 131. Jedná se o vodočetnou lať. Profil je ve správě Povodí Vltavy, státní podnik.




**Číslo hydrologického pořadí: 1-06-02**

**Provozovatel stanice: Povodí Vltavy, státní podnik**

**Poznámka:**



### Stupně povodňové aktivity (cm)

I.SPA	bdělost		60
II.SPA	pohotovost		100
III.SPA	ohrožení		130

### Četnost hlášení SPA

I.SPA	1 x
II.SPA	2 x
III.SPA	3 hodinové hlášení

**Vodočetná lať: ANO**

**Přenos dat: NE**

**SMS: NE**