

EVIDENČNÍ LIST HLÁSNÉHO PROFILU

DOLNÍ LIBCHAVY (LIBCHAVSKÝ POTOK)

KATEGORIE:

C

Tok: Libchavský potok
Stanice: Dolní Libchavy (Libchavský potok)
GPS: 50.00004°N, 16.39175°E
Obec: Libchavy
ORP: Ústí nad Orlicí
Kraj: Pardubický

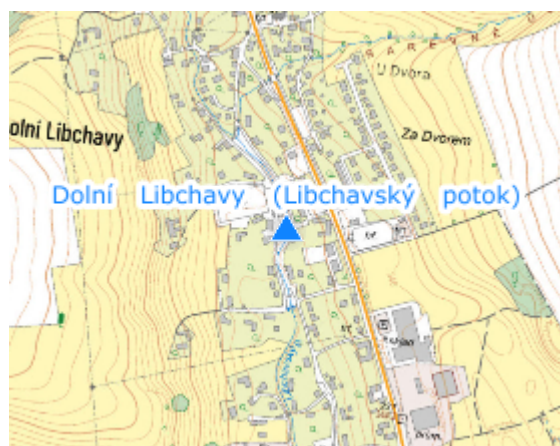


Hladinoměr kategorie C. Umístěna vodočetná lať na mostu přes Libchavský potok.




Číslo hydrologického pořadí: 1-02-02-034

Provozovatel stanice: Obec Libchavy

Poznámka:



Stupně povodňové aktivity (cm)

I.SPA	bdělost		95
II.SPA	pohotovost		130
III.SPA	ohrožení		160

Četnost hlášení SPA

I.SPA	min. 1x denně
II.SPA	min. 2x denně
III.SPA	min. 3x denně

Vodočetná lať: NE

Přenos dat: ANO

SMS: NE

Centrum automatického sběru dat: www.hladiny.cz

Naměřená data jsou dostupná na: <https://hladiny.cz/cz/#lvs#graph#59210#Libchavy>