

EVIDENČNÍ LIST HLÁSNÉHO PROFILU

DOLNÍ MORAVA (MORAVA) - STRŽEN PŘI POVODNI 9/2024

KATEGORIE:

C

Tok: Morava
Stanice: Dolní Morava (Morava) - stržen při povodni 9/2024
GPS: 50.1101485°N, 16.8007360°E
Obec: Dolní Morava
ORP: Králíky
Kraj: Olomoucký



Hladinoměr kat. C je umístěn na silničním mostě v přilehlé části jižně od obce Dolní Morava. Profil monitoruje hlídková služba obce, dále je profil vybaven automatickým přenosem dat s možností zasílání varovných sms zpráv. Příjemce zpráv hlídkové služby o výšce hladiny je Obecní úřad Malá Morava. Obec Malá Morava, která je provozovatelem, dále varuje město Hanušovice, které se nachází níže na toku pod obcí a příslušné ORP (Šumperk). Provozovatelem hladinoměru je obec Malá Morava.

Číslo hydrologického pořadí: 4-10-01-001

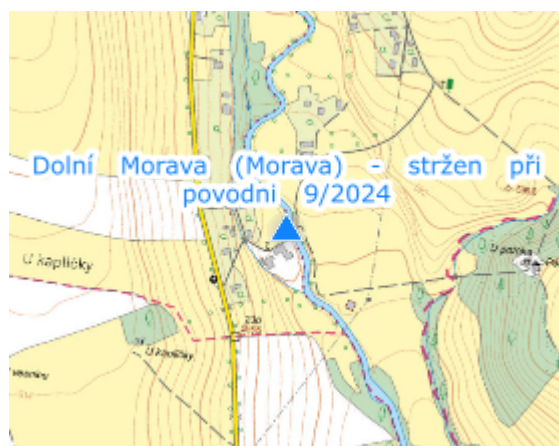
Provozovatel stanice: Obec Malá Morava

Příjemci varovných SMS zpráv:




předseda povodňové komise

místopředseda povodňové komise

Poznámka:



Stupně povodňové aktivity (cm)

I.SPA	bdělost		80
II.SPA	pohotovost		110
III.SPA	ohrožení		150

Četnost hlášení SPA

I.SPA	1x denně
II.SPA	4x denně
III.SPA	3 hod hlášení

Vodočetná lať: ANO

Přenos dat: ANO

SMS: ANO

Centrum automatického sběru dat: <http://www.edpp.cz>

Naměřená data jsou dostupná na: <https://www.hladiny.cz/hladiny/index.php?ca=167&cs=50018>