

# EVIDENČNÍ LIST HLÁSNÉHO PROFILU

## DOLNÍ TEPLICE (METUJE)

KATEGORIE:

**C**

**Tok:** Metuje  
**Stanice:** Dolní Teplice (Metuje)  
**GPS:** 50.579154°N, 16.171848°E  
**Obec:** Teplice nad Metují  
**ORP:** Broumov  
**Kraj:** Královéhradecký



Hlásný profil kat. C se nachází jižně od intravilánu města Teplice nad Metují v části Dolní Teplice na mostě k ČOV. Profil je osazen ultrazvukovým bezkontaktním hladinovým čidlem s automatickým přenosem naměřených dat. Provozovatelem profilu je město Broumov.




**Číslo hydrologického pořadí: 1-01-03-011**

**Provozovatel stanice: město Broumov**

**Poznámka:**



### Stupně povodňové aktivity (cm)

|         |            |   |     |
|---------|------------|---|-----|
| I.SPA   | bdělost    |  | 110 |
| II.SPA  | pohotovost |  | 135 |
| III.SPA | ohrožení   |  | 155 |

### Četnost hlášení SPA

|         |                |
|---------|----------------|
| I.SPA   | min. 1x denně  |
| II.SPA  | min. 4x denně  |
| III.SPA | každé 3 hodiny |

**Vodočetná lať: ANO**

**Přenos dat: ANO**

**SMS: ANO**

**Centrum automatického sběru dat: <https://cidla.mopos.cz/>**

**Naměřená data jsou dostupná na: <https://cidla.mopos.cz/regions/1/>**