

EVIDENČNÍ LIST HLÁSNÉHO PROFILU

DRAŽKOV (BOHUMILEČSKÝ P.)

KATEGORIE:

C

Tok: Bohumilečský potok
Stanice: Dražkov (Bohumilečský p.)
GPS: 50.09098°N, 15.83641°E
Obec: Sezemice
ORP: Pardubice
Kraj: Pardubický



Hlásný profil kat. C se nachází na mostě hlavní komunikace v ř. km 0,58 Bohumilečského potoka v městské části Dražkov. Profil je vybaven automatickým hladinoměrným čidlem a vodočetnou latí a město Sezemice dále informuje obec Kunědice a město (ORP) Pardubice, ležící níže po toku na Labi. Provozovatelem hladinoměru je město Sezemice.

Číslo hydrologického pořadí: 1-03-01-0220-0-00

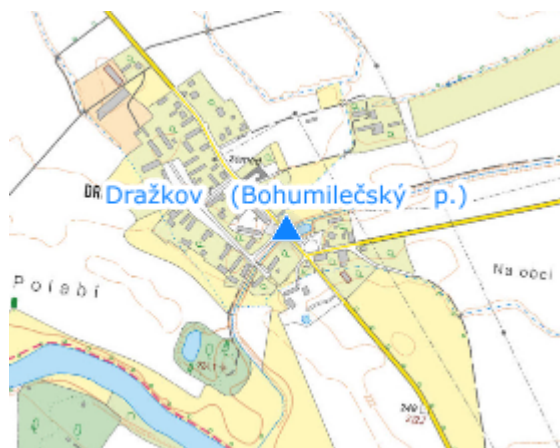
Provozovatel stanice: Město Sezemice

Příjemci varovných SMS zpráv:



Předseda PK města Sezemice	Starosta
Místopředseda PK města Sezemice	Místostarosta
Tajemník PK města Sezemice	Vedoucí OSMŽP

Poznámka:

Město Sezemice dále informuje obec Kunědice a město (ORP) Pardubice ležící níže po toku na Labi.



Stupně povodňové aktivity (cm)

I.SPA	bdělost		130
II.SPA	pohotovost		160
III.SPA	ohrožení		190

Četnost hlášení SPA

I.SPA	1x denně
II.SPA	4x denně
III.SPA	3 hod hlášení

Vodočetná lat: ANO

Přenos dat: ANO

SMS: ANO

Centrum automatického sběru dat: www.hladiny.cz

Naměřená data jsou dostupná na: <https://www.hladiny.cz/cz/#lvs#graph#50229#Drazkov-H>