

EVIDENČNÍ LIST HLÁSNÉHO PROFILU

DRŽOVICE (ROMŽE)

KATEGORIE:

C

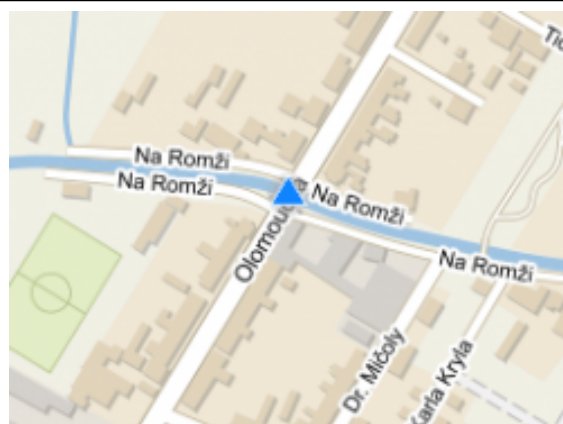
Tok: Romže
Stanice: Držovice (Romže)
GPS: 49.48914°N, 17.12744°E
Obec: Držovice
ORP: Prostějov
Kraj: Olomoucký

Hlásný profil kat. C je umístěn na silničním mostu v ulici Olomoucká, v blízkosti fotbalového hřiště. Provozovatelem hladinoměru je město Prostějov.




Číslo hydrologického pořadí: 4-12-01-044

Provozovatel stanice: Město Prostějov

Poznámka:



Stupně povodňové aktivity (cm)

I.SPA	bdělost		67
II.SPA	pohotovost		95
III.SPA	ohrožení		120

Četnost hlášení SPA

I.SPA	min. 1x denně
II.SPA	min. 2x denně
III.SPA	min. 3x denně

Vodočetná lať: NE

Přenos dat: ANO

SMS: NE

Centrum automatického sběru dat: <http://hladiny-vox.pwsplus.eu/>

Naměřená data jsou dostupná na: <https://hladiny-vox.pwsplus.eu/Senzors/Details/13>

export evidenčního listu: 13.05.2026 19:29

Veškerá uváděná data jsou bez právní záruky.