

EVIDENČNÍ LIST HLÁSNÉHO PROFILU

DUB NAD MORAVOU (MLÝNSKÝ NÁHON)

KATEGORIE:

C

Tok: Mlýnský náhon
Stanice: Dub nad Moravou (Mlýnský náhon)
GPS: 49.48920°N, 17.27790°E
Obec: Dub nad Moravou
ORP: Olomouc
Kraj: Olomoucký



Hlásný profil kat. C ve správě městyse Dub na Moravou se nachází u zahrádky Podmolíkových č. p. 471 Tučapy. Uvedené místo je v těsné blízkosti Mlýnského náhonu a počáteční míra je na betonové patce.




Číslo hydrologického pořadí: 4-10-03-121

Provozovatel stanice: Městys Dub nad Moravou

Poznámka:



Stupně povodňové aktivity (cm)

I.SPA	bdělost		20
II.SPA	pohotovost		45
III.SPA	ohrožení		80

Četnost hlášení SPA

I.SPA	1x denně
II.SPA	4x denně
III.SPA	3h hlášení

Vodočetná lať: NE

Přenos dat: NE

SMS: NE

export evidenčního listu: 20.05.2026 05:50

Veškerá uváděná data jsou bez právní záruky.