

# EVIDENČNÍ LIST HLÁSNÉHO PROFILU

## DUB NAD MORAVOU (MORAVA)

KATEGORIE:

C

**Tok:** Morava  
**Stanice:** Dub nad Moravou (Morava)  
**GPS:** 49.49736°N, 17.27436°E  
**Obec:** Dub nad Moravou  
**ORP:** Olomouc  
**Kraj:** Olomoucký



Hlásný profil kat. C se nachází na přemostění přes řeku Moravu v části Bolelouc. Profil je vybaven automatickým přenosem dat s možností zasílání varovných sms zpráv. Profil monitoruje hlídková služba obce a příjemci zpráv hlídkové služby o výšce hladiny jsou Úřady městysů Dub nad Moravou a Brodek u Přerova a Obecní úřad Kokory. Městys dále varuje obce Věrovany, Citov a Císařov a město Tovačov, které jsou tokem ohrožovány. Dále městys informuje příslušné ORP (Olomouc). Provozovatelem hladinoměru je městys Dub nad Moravou.

Číslo hydrologického pořadí: 4-10-03-121

**Provozovatel stanice:** Městys Dub nad Moravou

**Příjemci varovných SMS zpráv:**

starosta městyse Dub nad Moravou

místostarosta

Dub nad Moravou

obecní strážník

starosta městyse Brodek u Přerova

místostarosta Brodek u Přerova




starostka obce Kokory

místostarosta obce Kokory

**Poznámka:**



### Stupně povodňové aktivity (cm)

I.SPA	bdělost		440
II.SPA	pohotovost		470
III.SPA	ohrožení		510

### Četnost hlášení SPA

I.SPA	1x denně
II.SPA	4x denně
III.SPA	3 h hlášení

**Vodočetná lať:** NE

**Přenos dat:** ANO

**SMS:** ANO

**Naměřená data jsou dostupná na:** <https://www.envimonitoring.cz/cz/#lvs#graph#533cdf58b>