

EVIDENČNÍ LIST HLÁSNÉHO PROFILU

DUBÍ (BYSTŘICE)

KATEGORIE:

C

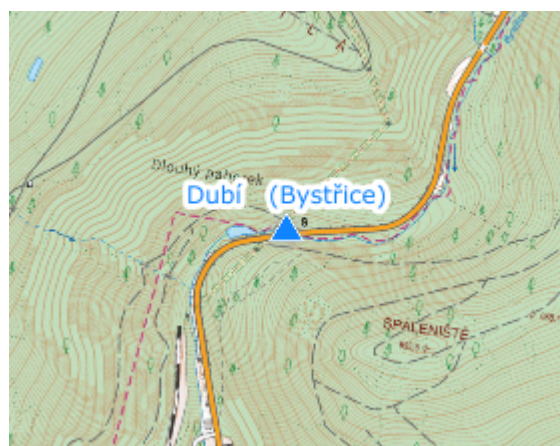
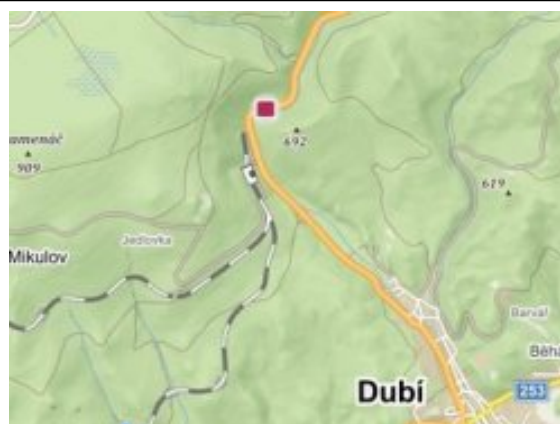
Tok: Bystřice
Stanice: Dubí (Bystřice)
GPS: 50.70324°N, 13.76433°E
Obec: Dubí
ORP: Teplice
Kraj: Ústecký

Hlásný profil kat. C ve správě SESO se nachází na mostě na silnici I/8 nad štěrkovou přehrážkou.




Číslo hydrologického pořadí: 1-14-01-073

Provozovatel stanice: SESO

Poznámka:



Stupně povodňové aktivity (cm)

I.SPA	bdělost		40
II.SPA	pohotovost		50
III.SPA	ohrožení		60

Četnost hlášení SPA

I.SPA	min. 1x denně
II.SPA	min 4x denně
III.SPA	každé 3h

Vodočetná lať: ANO

Přenos dat: ANO

SMS: NE

Naměřená data jsou dostupná na:

https://dvt-info.cz/web_seso/dvtsite_public/SiteChartTable.aspx?site=TE-04