

EVIDENČNÍ LIST HLÁSNÉHO PROFILU

DVORCE (LOBNÍK)

KATEGORIE:

C

Tok: Lobník
Stanice: Dvorce (Lobník)
GPS: 49.827707°N, 17.545100°E
Obec: Dvorce
ORP: Bruntál
Kraj: Moravskoslezský



Hlásný profil kat. C ve správě obce Dvorce je umístěn na povodní straně silničního mostu č. 4407-1 místní komunikace přes vodní tok Lobník na jižním okraji intravilánu obce v ul. Nemocniční. Vodoměrná stanice je vybavena ultrazvukovým čidlem s dataloggerem, které automaticky přenáší data a v případě zvýšené hladiny vysílá varovné SMS zprávy. Četnost přenosu dat je 240 min za běžného stavu, 30 min při I., II. i III. SPA. Součástí výbavy profilu je také vodočetná lať (2 m). Hladinoměr sleduje hlídková služba obce, ovlivnění měření je hlášeno provozovateli stanice a ORP Bruntál, překročení SPA je hlášeno městu Budišov nad Budišovkou a ORP Bruntál. Alarmové zprávy jsou automaticky odesílány předsedovi a místopředsedovi povodňové komise a veliteli JSDHO. Platnost SPA je pro úsek toku od hlásného profilu po soutok s Křišťanovickým potokem.






Číslo hydrologického pořadí: 2-02-02-060

Provozovatel stanice: Obec Dvorce

Poznámka:

Stupně povodňové aktivity (cm)

I.SPA	bdělost		70
II.SPA	pohotovost		100
III.SPA	ohrožení		140

Četnost hlášení SPA

I.SPA	30 min
II.SPA	30 min
III.SPA	30 min

Vodočetná lať: ANO

Přenos dat: ANO

SMS: ANO

Centrum automatického sběru dat: [Portál hladiny.cz](https://www.hladiny.cz)

Naměřená data jsou dostupná na: <https://www.hladiny.cz/cz/#lvs#graph#50623#H-Nemocnicni>