

# EVIDENČNÍ LIST HLÁSNÉHO PROFILU

**FRANCOVA LHOTA (SENICE)**

KATEGORIE:

**C**

**Tok:** Senice  
**Stanice:** Francova Lhota (Senice)  
**GPS:** 49.206581°N, 18.117642°E  
**Obec:** Francova Lhota  
**ORP:** Vsetín  
**Kraj:** Zlínský kraj

Hlásný profil kat. C se nachází v severní části obce Francova Lhota na mostní konstrukci poblíž nemovitosti č. p. 224. Majitelem a provozovatelem je obec Francova Lhota.

**Číslo hydrologického pořadí: 4-11-01-0420-0-00**




**Nejvyšší zaznamenaný stav: 104cm** (22.5.2019)

**Provozovatel stanice: Obec Francova Lhota**

**Poznámka:**



## Stupně povodňové aktivity (cm)

I.SPA	bdělost		70
II.SPA	pohotovost		90
III.SPA	ohrožení		130

## Četnost hlášení SPA

I.SPA	min. 1x denně
II.SPA	min. 2x denně
III.SPA	min. 3x denně

**Vodočetná lať: ANO**

**Přenos dat: ANO**

**SMS: ANO**

**Centrum automatického sběru dat: <https://www.envimonitoring.cz>**

**Naměřená data jsou dostupná na: <https://www.envimonitoring.cz/cz/cs#lvs#graph#50591>**

export evidenčního listu: 18.06.2026 02:16

Veškerá uváděná data jsou bez právní záruky.