

EVIDENČNÍ LIST HLÁSNÉHO PROFILU

FRÝDLANT NAD OSTRAVICÍ (BAHNO)

KATEGORIE:

C

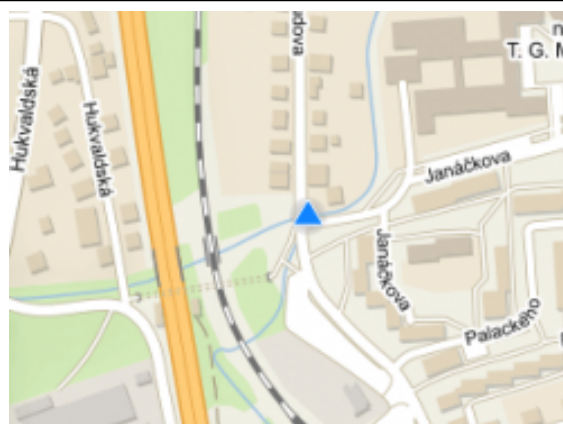
Tok: Bahno
Stanice: Frýdlant nad Ostravicí (Bahno)
GPS: 49.5917707°N, 18.3525126°E
Obec: Frýdlant nad Ostravicí
ORP: Frýdlant nad Ostravicí
Kraj: Moravskoslezský

Vodoměrná stanice je umístěna na silničním mostě při křížení ulic Nerudova a Janáčkova, přes vodní tok Bahno na soutoku s Hutným potokem.




Číslo hydrologického pořadí: 2-03-01-027

Provozovatel stanice: Frýdlant nad Ostravicí

Poznámka:



Stupně povodňové aktivity (cm)

| | | | |
|---------|------------|---|-----|
| I.SPA | bdělost |  | 90 |
| II.SPA | pohotovost |  | 120 |
| III.SPA | ohrožení |  | 160 |

Četnost hlášení SPA

| | |
|---------|--------|
| I.SPA | 30 min |
| II.SPA | 30 min |
| III.SPA | 30 min |

Vodočetná lať: ANO

Přenos dat: ANO

SMS: ANO

Centrum automatického sběru dat: <https://www.envimonitoring.cz/cz/cs#lvs#graph#50654>