

EVIDENČNÍ LIST HLÁSNÉHO PROFILU

FRÝDLANT NAD OSTRAVICÍ (OSTRAVICE)

KATEGORIE:

C

Tok: Ostravice
Stanice: Frýdlant nad Ostravicí (Ostravice)
GPS: 49.56933°N, 18.36263°E
Obec: Frýdlant nad Ostravicí
ORP: Frýdlant nad Ostravicí
Kraj: Moravskoslezský



Hladinoměr kat. C provozovaný městem je umístěný na mostu za soutokem s Čeladenkou, která významně ovlivňuje vodní stav. Most je součástí pěší komunikace směřující od městské části Nová Dědina do Nové Vsi, před jezem Nová Dědina (km 36,9). Platnost SPA od hlásného profilu až po hlásný profil kat. A č. 283 - Frýdek-Místek.




Číslo hydrologického pořadí: **2-03-01-025**

Provozovatel stanice: **město Frýdlant nad Ostravicí**

Poznámka:



Stupně povodňové aktivity (cm)

| | | | |
|---------|------------|---|-----|
| I.SPA | bdělost |  | 150 |
| II.SPA | pohotovost |  | 200 |
| III.SPA | ohrožení |  | 250 |

Četnost hlášení SPA

| | |
|---------|--------|
| I.SPA | 30 min |
| II.SPA | 30 min |
| III.SPA | 30 min |

Vodočetná lať: **ANO**

Přenos dat: **ANO**

SMS: **ANO**

Naměřená data jsou dostupná na: <https://www.envimonitoring.cz/cz/cs#lvs#graph#50647>

export evidenčního listu: 12.05.2026 00:53

Veškerá uváděná data jsou bez právní záruky.