

EVIDENČNÍ LIST HLÁSNÉHO PROFILU

GOLČŮV JENÍKOV (OBECNÍ RYBNÍK_2)

KATEGORIE:

C

Tok: Váhanka
Stanice: Golčův Jeníkov (Obecní rybník_2)
GPS: 49.8133563°N, 15.4755353°E
Obec: Golčův Jeníkov
ORP: Havlíčkův Brod
Kraj: Vysočina

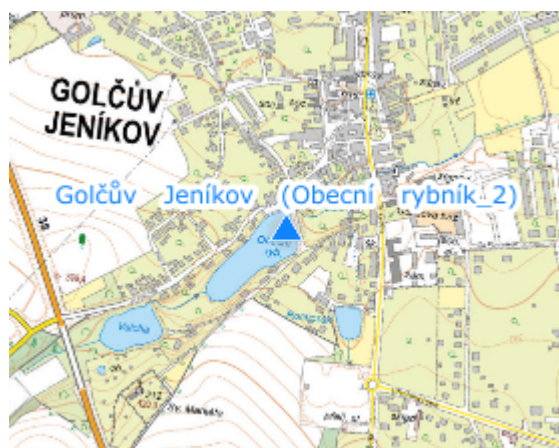


Hlásný profil kategorie C - Golčův Jeníkov (Obecní rybník_2) je umístěn na hrázi Obecního rybníka. Profil není vybaven automatickým přenosem dat. Provozovatelem je město Golčův Jeníkov.




Číslo hydrologického pořadí: 1-03-05-0370-0-00

Provozovatel stanice: Město Golčův Jeníkov

Poznámka:



Stupně povodňové aktivity (cm)

I.SPA	bdělost		12
II.SPA	pohotovost		23
III.SPA	ohrožení		37

Četnost hlášení SPA

I.SPA	min. 1x denně
II.SPA	min. 2x denně
III.SPA	min. 3x denně

Vodočetná lať: NE

Přenos dat: NE

SMS: NE

Centrum automatického sběru dat: bez přenosu dat