

EVIDENČNÍ LIST HLÁSNÉHO PROFILU

H IVANČICE (JIHLAVA)

KATEGORIE:

C

Tok: Jihlava
Stanice: H Ivančice (Jihlava)
GPS: 49.0950028°N, 16.2937111°E
Obec: Ivančice
ORP: Ivančice
Kraj: Jihomoravský

Hlásný profil kat. C se nachází na silničním mostě přes řeku Jihlavu mezi obcemi Biskoupky a Hrubšice. Provozovatelem hlásného profilu je město Ivančice. SPA jsou platné v úseku: hlásný profil - soutok s Oslavou.




Číslo hydrologického pořadí: 4-16-01-1070-0-00

Provozovatel stanice: město Ivančice

Poznámka:



Stupně povodňové aktivity (cm)

I.SPA	bdělost		270
II.SPA	pohotovost		320
III.SPA	ohrožení		380

Četnost hlášení SPA

I.SPA	30 min
II.SPA	30 min
III.SPA	30 min

Vodočetná lať: ANO

Přenos dat: ANO

SMS: NE

Naměřená data jsou dostupná na:

<https://www.envimonitoring.cz/cz/cs#chmi#graph#4780#lvanceice>

export evidenčního listu: 07.07.2026 17:54

Veškerá uváděná data jsou bez právní záruky.